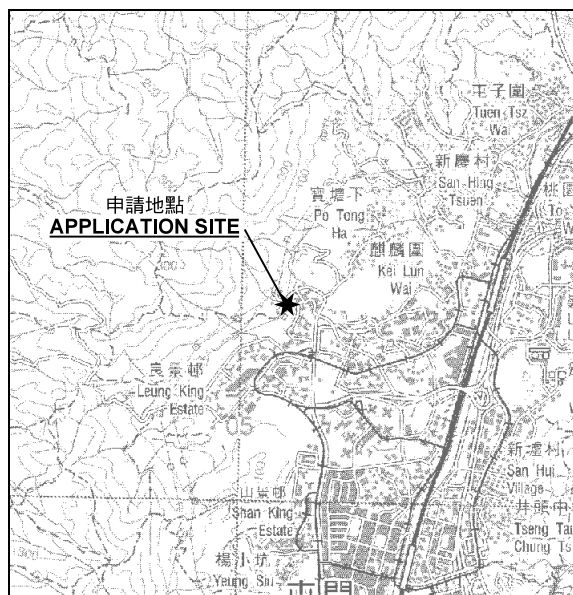




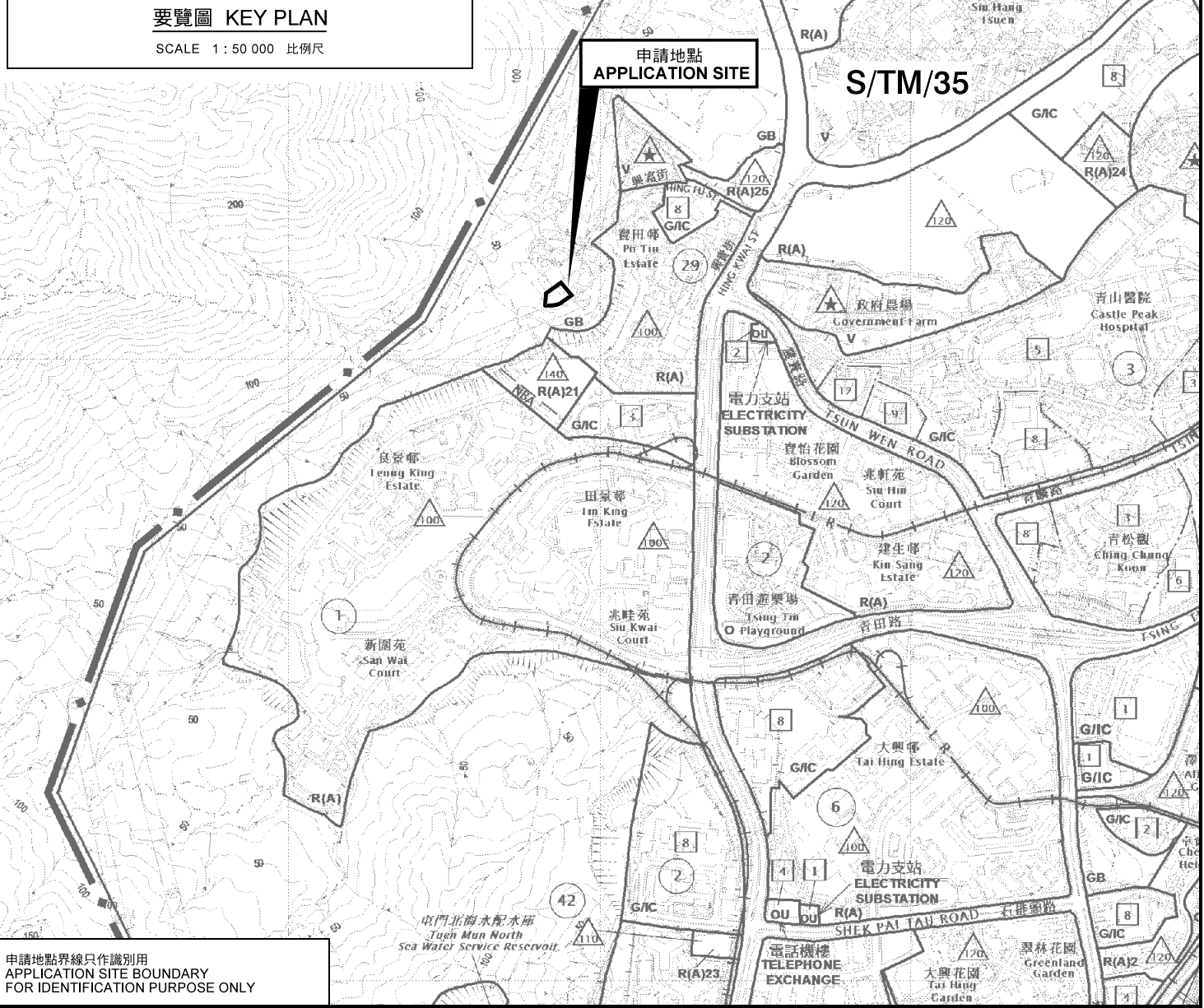
S/TM-LTYT/10

擬議的道路  
PROPOSED ROAD



要覽圖 KEY PLAN

SCALE 1 : 50 000 比例尺




申請地點界線只作識別用  
APPLICATION SITE BOUNDARY  
FOR IDENTIFICATION PURPOSE ONLY

位置圖 LOCATION PLAN

把申請地點由「綠化地帶」改劃為「政府、機構或社區」地帶  
新界屯門興富街丈量約份第132約  
地段第1724號H分段餘段及第2015號  
TO REZONE THE APPLICATION SITE FROM "GREEN BELT"  
TO "GOVERNMENT, INSTITUTION OR COMMUNITY"  
LOTS 1724 S.H RP AND 2015 IN  
D.D. 132, HING FU STREET, TUEN MUN, N.T.

SCALE 1 : 10 000 比例尺



規劃署  
PLANNING  
DEPARTMENT



參考編號  
REFERENCE No.  
Y/TM/26

圖 PLAN  
Z-1

本摘要圖於2020年11月24日擬備，  
所根據的資料為於2018年12月11日  
核准的分區計劃大綱圖編號 S/TM/35  
EXTRACT PLAN PREPARED ON 24.11.2020  
BASED ON OUTLINE ZONING PLAN No.  
S/TM/35 APPROVED ON 11.12.2018